









ÚZEMNÍ STUDIE LESKOVEC

pro zastavitelnou plochu BI č. 121
vymezenou v Územním plánu Leskovec ozn. US3



-  hranice řešeného území
-  současná parcelní kresba
-  navržená parcelace s označením stavebního pozemku
-  orientační umístění RD a garáže na pozemku
-  pozemky pozemních komunikací vč. veřejného prostoru
-  veřejné prostranství, veřejná zeleň

Navržené stavební pozemky		
Označení st. pozemku	dotčené pozemky (parc. číslo)	celková výměra navrženého stavebního pozemku (m ²)
1	1207, 993/2, 993/3	1 450
2	1207, 1208, 993/1, 993/2	1 365
3	993/1, 993/4, 1208	1 410
4	993/4, 994, 1208	1 270
5	994, 1208	1 315
6	994, 995, 1208	1 315
7	995, 996, 1208, 1198, 1199, 2431	1 315
8	1198, 1199, st. 387	1 550
9	993/3, 992, 991	1 400
10	993/2, 993/3, 992, 991	1 500
11	993/1, 993/2, 992, 991, 990	1 510
12	993/1, 993/4, 992, 991, 990	1 570
13	993/4, 999, 998, 994, 992, 991, 990	1 490
14	994, 998, 999	1 490
15	994, 995, 998, 999	1 400
16	995, 998, 999	1 325
17	995, 996, 998, 999	1 380
18	996, 998, 999, 1198, 1037/2, 2431	1 295
19	1198, 1037/2	1 245
20	1037/2	1 160

ÚZEMNÍ STUDIE LESKOVEC - pro zastavitelnou plochu BI č. 121 dle ÚP Leskovec

HLAVNÍ PROJEKTANT:	ALFING Zlín, spol. s r. o.	AUTORIZACE:	
	sídlo: J. STAŠI 165, 763 02 ZLÍN- MALENOVICE tel./fax: + 420 577 158 529 mobil: +420 603 707 553 email: arch.pokluda@gmail.com		Ing. arch. Vladimír Pokluda
OBJEDNATEL:	Obec LESKOVEC	ZAKÁZKA ČÍSLO:	16_382
POŘIZOVATEL:	MĚSTSKÝ ÚŘAD VSETÍN Odbor územního plánování, stavebního řádu a dopravy	DATUM:	duben 2016
NÁZEV VÝKRESU:	URBANISTICKÁ SITUACE	MĚŘÍTKO:	1:1 000
		ČÍSLO VÝKRESU:	I.B1