




**Zákres vlastnických vztahů
do urbanistického návrhu**



ÚZEMNÍ STUDIE LESKOVEC



pro zastavitelnou plochu BI č. 121
vymezenou v Územním plánu Leskovec ozn. US3

-  hranice řešeného území
-  současná parcelní kresba
-  navržená parcelace s označením stavebního pozemku

Seznam vlastníků pozemků				
Označení pozemků	parc. číslo	celková výměra pozemku dle KN / výměra řešená územní	druh pozemku	vlastník
1	1207	2184/2184	orná půda	Obec Leskovec, č.p. 67, 756 11 Leskovec
	1208	3668/3668	orná půda	
	1199	524/524	orná půda	
	2431	520/380	orná půda	
2	st.387	24/24	orná půda	Vodovody a kanalizace Vsetín, a. s., Jasenická 1106, 755 01 Vsetín
3	1198	2065/2065	orná půda	Staněk Milan, Bratří Hlaviců 88,755 01 Vsetín
	1037/2	17770/3430	orná půda	
4	996	820/820	orná půda	Hromada Michal, Ludovita Štúra 198/3, 922 42 Madunice, SR - 1/3 Pavlačková Lenka, Na Horebečví 568, 756 05 Karolinka - 2/3
	995	923/923	orná půda	
5	994	2860/2860	orná půda	Mrnušík Jan Ing., Svážná 391/14, Nový Lískovec, 634 00 Brno
	999	2931/2931	orná půda	
6	993/4	994/994	orná půda	Šťastný Josef, č.p. 121, 756 11 Leskovec
	998	3564/3564	orná půda	
7	991	1424/1250	orná půda	Holubec Jaromír Ing., č.p. 30, 756 11 Leskovec
	992	2962/2962	orná půda	
	993/1	1001/1001	orná půda	
	993/2	952/952	orná půda	
8	993/3	935/935	orná půda	Zgarba Petr Ing., Petkov 58, 580 01 Lupa
	990	1484/320	orná půda	

ÚZEMNÍ STUDIE LESKOVEC - pro zastavitelnou plochu BI č. 121 dle ÚP Leskovec

HLAVNÍ PROJEKTANT:	ALFING Zlín, spol. s r. o.	AUTORIZACE:	Ing. arch. Vladimír Pokluda
	sídlo: J. STAŠI 165, 763 02 ZLÍN- MALENOVICE tel./fax: + 420 577 158 529 mobil: +420 603 707 553 email: arch.pokluda@gmail.com		
OBJEDNATEL:	Obec LESKOVEC	ZAKÁZKA ČÍSLO:	16_382
POŘIZOVATEL:	MĚSTSKÝ ÚŘAD VSETÍN Odbor územního plánování, stavebního řádu a dopravy	DATUM:	duben 2016
NÁZEV VÝKRESU:	ZÁKRES VLASTNICKÝCH VZTAHŮ DO URBANISTICKÉHO NÁVRHU	MĚŘÍTKO:	1:1 000
		ČÍSLO VÝKRESU:	II.B3