

Výkres dopravní a technické infrastruktury




























ÚZEMNÍ STUDIE LESKOVEC



pro zastavitelnou plochu BI č. 121
vymezenou v Územním plánu Leskovec ozn. US3

LEGENDA

STAV NÁVRH

-  hranice řešeného území
-  parcelní kresba vč. čísla parcely
-  vrstevnice 2m
-  navržená parcelace s označením stavebního pozemku
-  pozemky pozemních komunikací vč. veřejného prostoru
-  veřejné prostranství, veřejná zeleň
-  regulační stanice plynu
-  přečerpávací stanice odpadních vod
-  podpěrný bod elektrického vedení
-  vodovodní síť
-  vodovodní přípojka
-  splašková kanalizační síť
-  venkovní vedení elektrické sítě VVN 110kV
-  venkovní vedení elektrické sítě VN 22kV
-  venkovní vedení elektrické sítě NN kabelové
-  venkovní vedení elektrické sítě NN s izolovanými vodiči
-  komunikační vedení
-  komunikační vedení ke zrušení
-  radioreléová trasa
-  vysokotlaký plynovod (VTL)
-  středotlaký plynovod (STL)
-  plynovodní přípojka
-  komunikace I. tř.
-  místní komunikace
-  ochranné pásmo plynovodu
-  bezpečnostní pásmo plynovodu
-  ochranné pásmo elektrické sítě

ÚZEMNÍ STUDIE LESKOVEC - pro zastavitelnou plochu BI č. 121 dle ÚP Leskovec

HLAVNÍ PROJEKTANT:	ALFING Zlín, spol. s r. o. sídlo: J. STAŠI 165, 763 02 ZLÍN- MALENOVICE tel./fax: + 420 577 158 529 mobil: +420 603 707 553 email: arch.pokluda@gmail.com	AUTORIZACE:	Ing. arch. Vladimír Pokluda
--------------------	---	-------------	-----------------------------

OBJEDNATEL:	Obec LESKOVEC	ZAKÁZKA ČÍSLO:	16_382
POŘIZOVATEL:	MĚSTSKÝ ÚŘAD VSETÍN Odbor územního plánování, stavebního řádu a dopravy	DATUM:	duben 2016
NÁZEV VÝKRESU:	VÝKRES DOPRAVNÍ A TECHNICKÉ INFRASTRUKTURY	MĚŘÍTKO:	1:1 000
		ČÍSLO VÝKRESU:	I.B2

